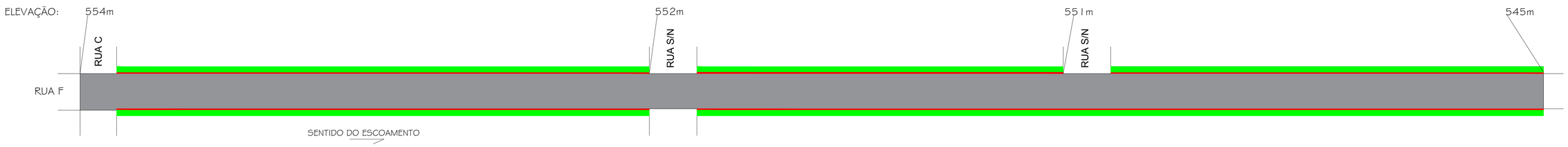

RUA F

COMPRIMENTO : 300,00m

PLANTA BAIXA RUA F

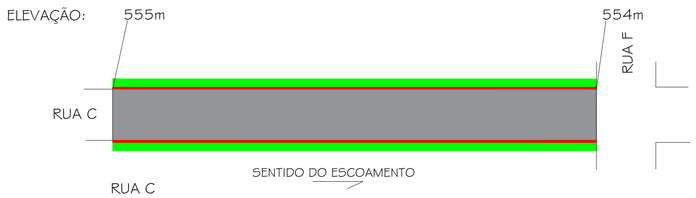

RUA C

COMPRIMENTO : 95,00m

PLANTA BAIXA RUA C

LEGENDA:

CALÇADA

TRECHO EM CBUQ

SARJETA

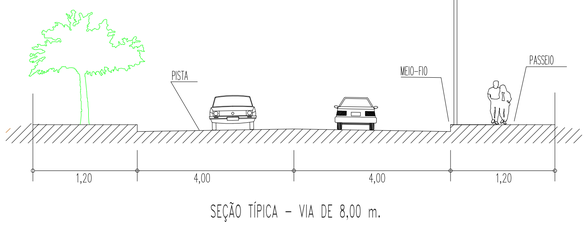

DETALHE SEÇÃO TIPICA PAVIMENTAÇÃO

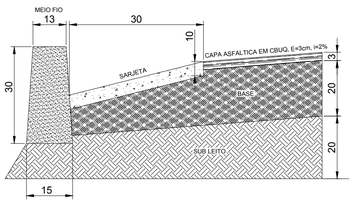

DETALHE SEÇÃO TIPO
MEIO FIO, SARJETA, CAPA, BASE

LOCALIZAÇÃO

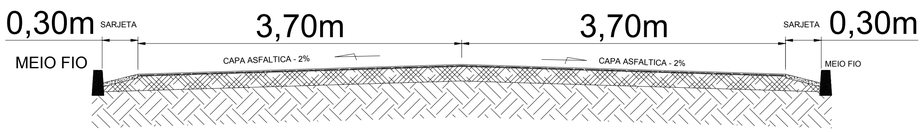

CORTE ESQUEMÁTICO DA VIA

CAIXA DAS RUAS: 8,00 m
LARGURA DAS SARJETAS 30,0 cm
ESPESSURA DE BASE ESTABILIZADA 20,0 cm
ESPESSURA DE REVESTIMENTO CBUQ 3,0 cm

O LANÇAMENTO DAS ÁGUAS PLUVIAIS SERÃO NAS VIAS ADJACENTES POR ESTAS SURPORTAREM A QUANTIDADE DE PRECIPITAÇÃO DO LOCAL.

TODAS VIAS DE INTERSEÇÃO E LOCAIS SÃO CONSTITUÍDAS EM LEITO NATURAL

Coord. 16° 37´17´´S - 46° 34´26,12´´W - Alt. 552 m

X	EMISSÃO INICIAL	05/2018	ANTE PROJETO:
B	REVISÃO DE PROJETO		APROVAÇÃO:
C			

OBSERVAÇÕES

PREFEITURA MUNICIPAL DE UNAÍ–MG
CNPJ: 18.125161/0001–77

PROPRIETÁRIO:
APROVAÇÃO:
AUTOR DO PROJETO:
RESPONSÁVEL TÉCNICO:

PROJETO DE PAVIMENTAÇÃO

OBRA: PAVIMENTAÇÃO ASFÁLTICA NO DISTRITO DE RURAL MINAS
RUA C E RUA F

DATA: 05/2018
DESENHO: Caio Costa
ESCALA: S/E
REF.:

Caio Costa
Projetos, Construções e Consultoria
Tel. (038) - 99848-7078 - e-mail - caiocesarcostaster@gmail.com

CONTEÚDO: LOCAÇÃO DAS RUAS, PLANTA BAIXA, CORTES E DETALHES

PRANCHA/REVISÃO: 1/1